

DRIVE YOUR ADVENTURE

Portugal

Clémence Polge en Thomas Corbet

Lannoo





Inhoud

Je reis naar Portugal voorbereiden

blz. 10 - 17

Een perfect avontuur in Portugal

blz. 18 - 25

Langs de Douro

blz. 26 - 51

Het binnenland

de Beiras: blz. 52 - 71
de Alentejo: blz. 72 - 93

De zuidkust

blz. 94 - 125

Rondom Lissabon

blz. 126 - 143

De Costa da Prata

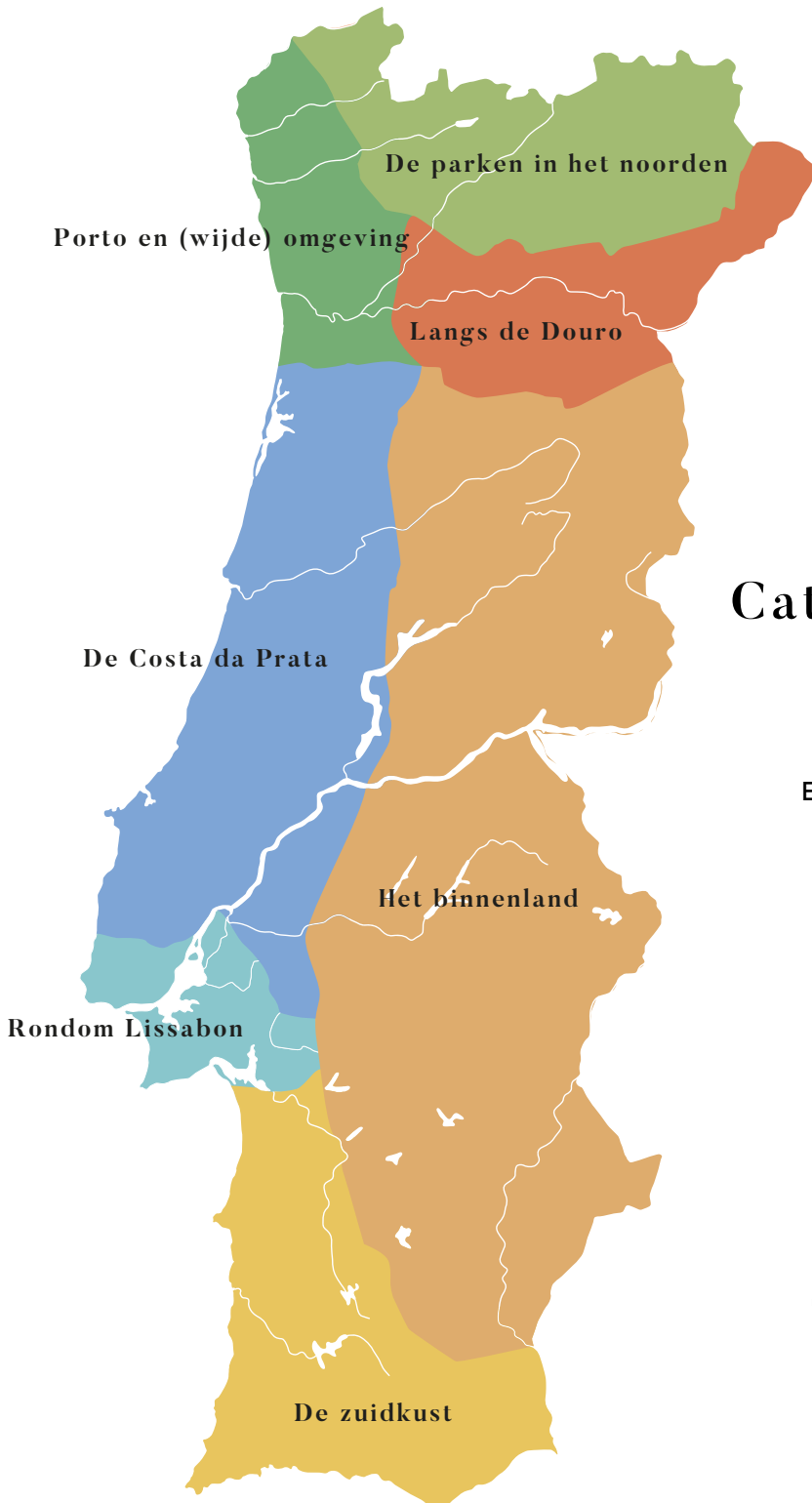
blz. 144 - 173

Porto en (wijde) omgeving

blz. 174 - 195

De parken in het noorden

blz. 196 - 219



Categorieën



Eten en drinken




Nightspots



Activiteiten



Ontmoetingen



Recepten

Langs de Douro

Het is bijna 28 september, de datum waarop ons Portugese avontuur gaat beginnen! Het is een dag waar we al bijna vier maanden naar uitkijken. We hebben onze route uitgestippeld, allerlei contacten gelegd en onze ontmoetingen en activiteiten georganiseerd. En we hebben een plan gemaakt voor de opzet van deze gids.

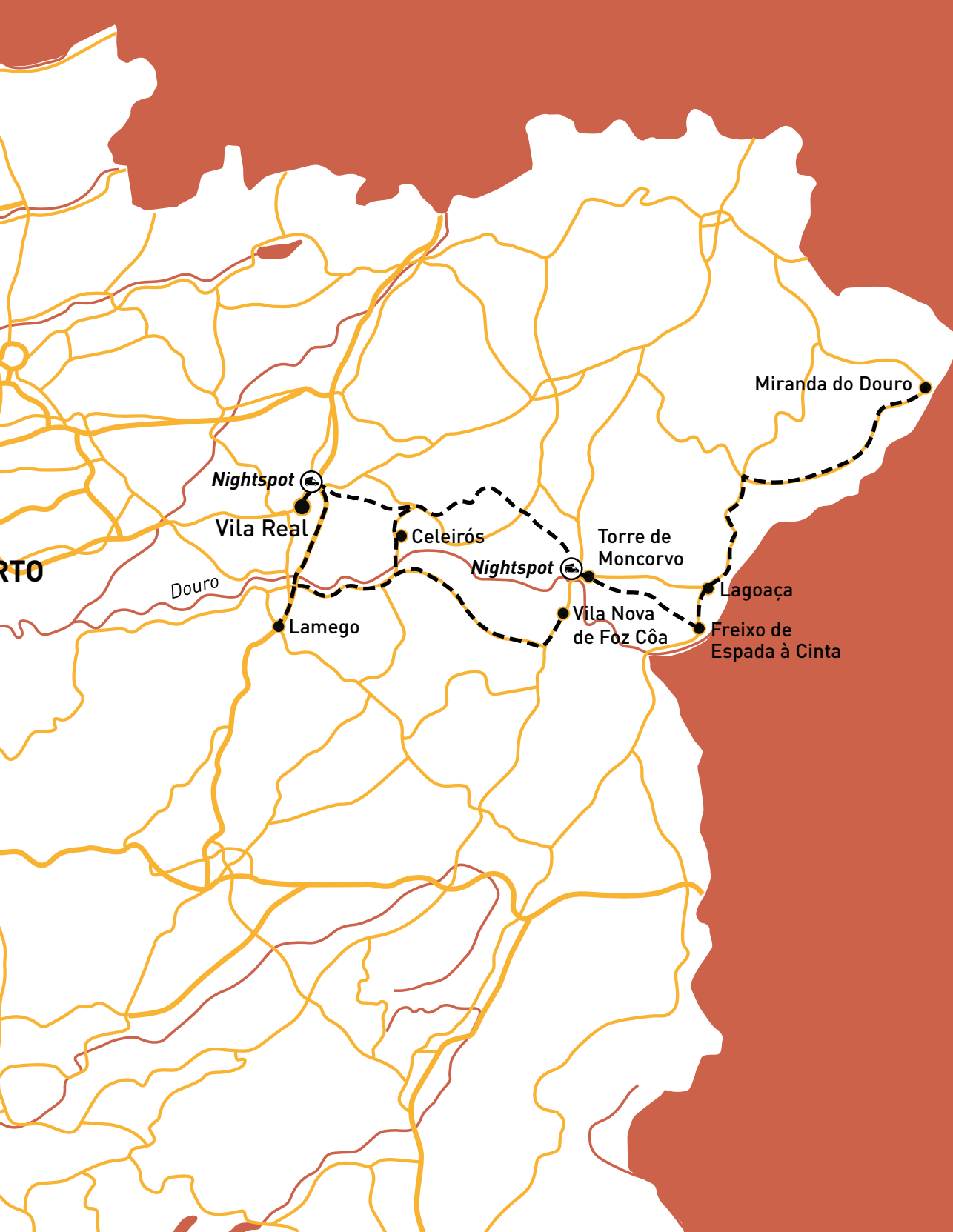
We hebben onze splinternieuwe kampeerbus opgehaald, ingericht en helemaal klaargemaakt voor de reis. Nu hoeven we alleen nog maar een naam voor hem te bedenken. Na een levendige discussie besluiten we onze bus Fernão te noemen, de Portugese voornaam van de ontdekkingsreiziger Magellaan.

Clémence, Thomas, Nel en Fernão – ons reisgezelschap is compleet.

En dan is het zover! We worden uitgezwaaid door vrienden en familie en rijden vol verwachting richting het zuiden. Frankrijk door, Spanje door en dan zijn we er al.

Portugal, *here we come!*





RTO

Nightspot

Vila Real

Douro

Lamego

Celeirós

Nightspot

Torre de Moncorvo

Vila Nova de Foz Côa

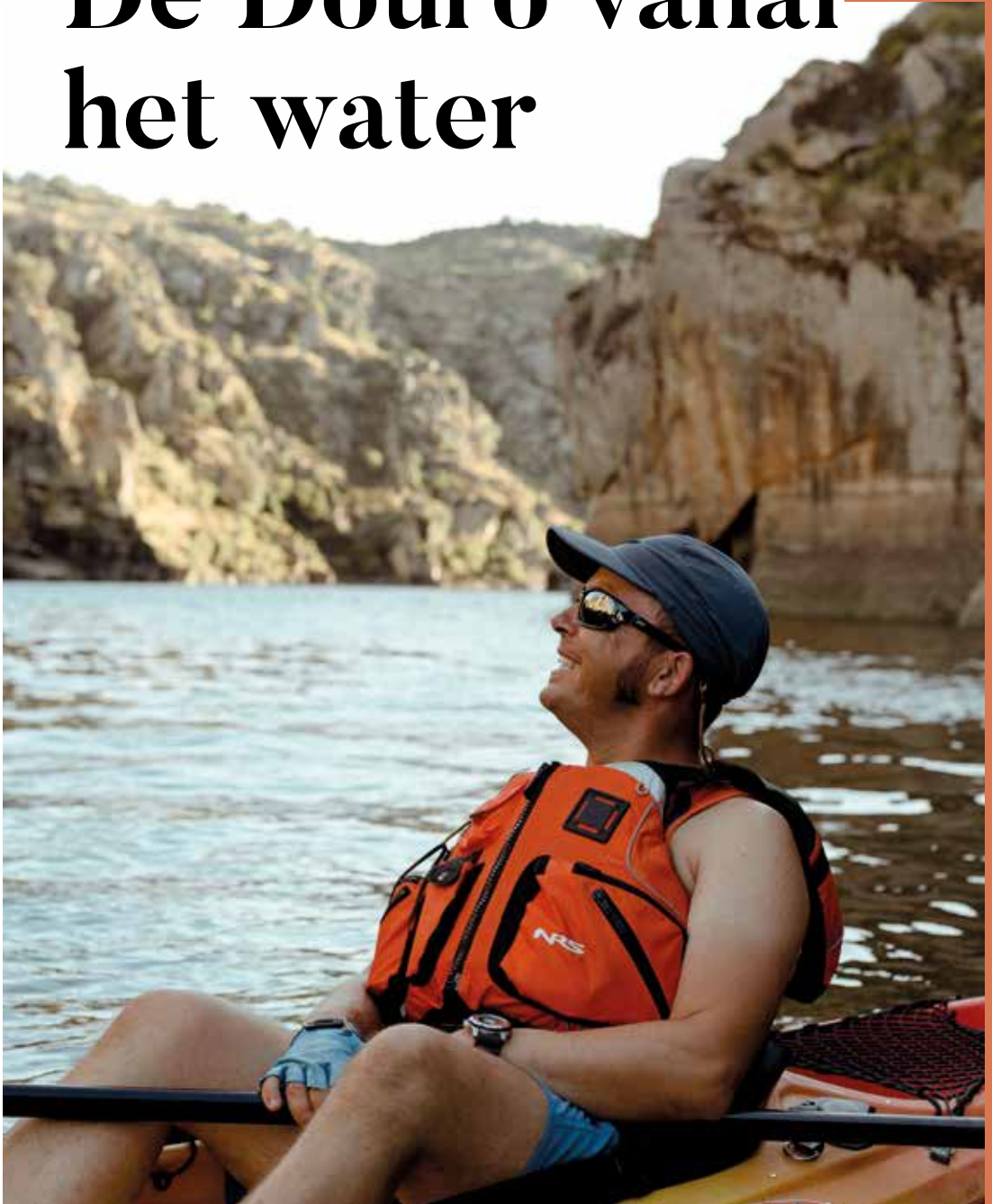
Lagoaça

Freixo de Espada à Cinta

Miranda do Douro

Langs de Douro

De Douro vanaf het water



Langs de Douro



Als eerste bestemming in Portugal hebben we gekozen voor het Parque Natural do Douro Internacional en de plaats Miranda do Douro, in het noordoosten van het land. Het stadje is misschien niet zo bekend maar heeft toch een interessante geschiedenis, zegt Pedro Cordeiro, die vandaag onze gids is en ons er graag over wil vertellen.

Wat bijvoorbeeld in het oog springt, of liever gezegd in het oor (want net als wij heb je natuurlijk je Portugees een beetje opgehaald): de inwoners van Miranda spreken onderling geen Portugees maar Mirandees, een Romaanse taal die in 1999 officieel erkend is, als enige officiële taal naast het Portugees. Dat moeten we uitleggen.

Aan het eind van de 18de eeuw bestond Europa uit een hele reeks koninkrijken die voortdurend met elkaar in oorlog waren. Zo ook Spanje en Portugal. In 1762 besloot Spanje zijn buurman weer eens aan te vallen en trok op naar, je raadt het al, Miranda do Douro. Het was een bijna onneembare vesting, maar nadat de kruivoorraad in het kasteel was ontploft en een derde van de verdedigingswal was weggevaagd werd de stad alsnog ingenomen.

Een paar jaar later verruilde de bisschop zijn sobere bestaan in Miranda voor de weelde van Bragança en nam alle rijkdommen van zijn diocesis mee. Miranda zou er niet meer bovenop komen. Pas tweehonderd jaar later verrees het uit zijn as, toen er stuwdammen in de Douro werden aangelegd. In de tussentijd was Miranda do Douro volledig van de buitenwereld afgesloten geweest en had het een geheel eigen taal en cultuur ontwikkeld.

We hebben geluk: Pedro is een onuitputtelijke bron van informatie. Hij is ornitholoog en houdt zich in het laagseizoen bezig met beleid voor de

strategische plaatsing van windmolens, zodat de trekvogels op weg van en naar het zuiden vrij baan hebben, maar in de zomermaanden begeleidt hij kajaktochten op de Douro.

Dus na een ochtend vol informatie en discussie gaan we eindelijk aan boord van onze kajak, om een paar uur door de schitterende kloof te peddelen die de Douro in het landschap heeft uitgeslepen. De rivier vormt hier de natuurlijke grens tussen Spanje en Portugal en baant zich een weg tussen imposante kliffen, waar arenden en zwarte ooievaars leven en kleurige korstmossen groeien. We doen het lekker kalm aan, luisteren naar Pedro en vissen hier en daar wat zwerfvuil uit het water.





Als je in de buurt bent, ga dan zeker zo'n heerlijk vaartochtje maken, liefst in gezelschap van onze nieuwe vriend (wij hebben € 30 p.p. voor dit uitstapje betaald). Hij houdt van de natuur en van zijn regio en begeleidt niet alleen kajaktochtjes, maar ook excursies over land (in zijn 4x4, lopend of op de fiets), waarbij hij je alles, maar dan ook werkelijk alles over de vogels kan vertellen.

Douro Pula Canhada

Cais Fluvial, 5210-000 Miranda do Douro

Pedro Cordeiro is de enige kajakgids in Miranda do Douro en op dit deel van de rivier. De beste tijd om het water op te gaan, is van mei tot oktober. Hij begeleidt ook (kleine) groepen. Bij terugkomst mag je zijn buitendouche gebruiken!



Nightspots in Portugal

In Portugal is wildkamperen verboden, zowel in de natuur als op privéterreinen en in natuurparken (daar wordt het zelfs zwaar beboet). Met een goed uitgeruste kampeerbus kun je wel op een parkeerterrein overnachten, maar op twee voorwaarden:

- dat nergens staat aangegeven dat het er 's nachts verboden is te parkeren;
- dat de afmetingen van je bus niet groter zijn dan die van de parkeerplaats.

Maar echt kamperen is ook daar niet toegestaan. Je mag dus nergens in Portugal (behalve natuurlijk op de campings) je tafeltje en stoelen tevoorschijn halen of je luifel opzetten.

Zorg (vooral aan het begin van je reis) dat je bij daglicht op je nightspot aankomt, zodat je je rustig kunt oriënteren. Let op dat je geen regels overtreedt, dat het er rustig is en je een mooie vlakke plek hebt. Of je nu op een parkeerterrein aan de rand van een bos gaat staan, bij een strandopgang of een havenkantoor, of misschien zelfs in een rustige straat, let altijd op dat je de omwonenden niet hindert en dat er geen geheel of gedeeltelijk parkeerverbod geldt (bijvoorbeeld op marktdagen). Ga niet pal voor een terras of etalage staan en ook niet te dicht bij een woonhuis.

Bij je speurtocht naar een nightspot kun je gebruikmaken van digitale hulpmiddelen, bijvoorbeeld Park4Night, waar je ook tips van andere reizigers vindt. Met Google Maps en Street View kun je plekken vanuit de lucht en op straatniveau bekijken. Verder zijn er allerlei sociale media waarop buskampeerders hun ervaringen delen, compleet met foto's en gps-coördinaten.

In geval van twijfel, harde wind of grote vermoeidheid kun je altijd nog op het parkeerterrein van een supermarkt gaan staan. Veel grote supers, zoals de Intermarché of Continente, hebben zelfs speciale camperplaatsen met allerlei voorzieningen (wasserette, uitstortplaats voor grijs en zwart water, sanitair, enz.).

Op zoek naar de *miradouros*



We zijn nog maar een dag in Portugal en hebben nu al kennisgemaakt met de indrukwekkende schoonheid van het Parque Natural do Douro Internacional, om te beginnen vanaf het water. Maar onze gids Pedro heeft ons ook meegenomen naar de *miradouro* São João das Arribas, een schitterend uitkijkpunt hoog boven de rivier.

De menselijke bewoning dateert hier uit de steentijd, en er zijn ook nog duidelijk sporen van Romeinse bouwwerken te zien. De kleine kapel is onmiskenbaar van recenter datum. Op aanraden van Pedro zullen we de komende dagen op zoek gaan naar meer van dit soort prachtige miradouros. Sommige uitkijpunten staan nog niet in

reisgidsen en op kaarten, omdat ze pas in 2019 zijn ontsloten. Maar aan ons zal het niet liggen: we weten ze wel te vinden!

We nemen de N221 en volgen de Douro (op een afstandje). Hier en daar gaan we van de weg af om bij de kliffen te komen. Soms vraagt dat nog heel wat stuurmanskunst, zoals bij de miradouro van Picote, een klein dorpje met akelig smalle straatjes. Onze tip: zet je bus op het kerkplein, het Largo da Igreja, en ga het laatste stuk lopen. Het is een leuke wandeling van een minuut of vijf.

Als je in Picote de smaak te pakken hebt gekregen, hebben we goed nieuws voor je: langs de

Langs de Douro

N221, in zuidelijke richting, komen we het ene uitkijkpunt na het andere tegen. Het zijn er te veel om op te noemen, maar onze absolute highlights zijn de miradouros van Cruzinha, Carrascalinho (onvergetelijk in het licht van de ondergaande zon!) en Penedo Durão, die allemaal goed vanaf de weg te bereiken zijn. Nou ja, 'weg'... Soms moet je een karrenspoor ook maar een weg noemen. Onze trouwe Fernão draait er gelukkig zijn hand niet voor om, en aan het eind van elk pad wacht een cadeautje!





Onze tips

Area de servicio para autocaravanas

Torre de Moncorvo

41°10'51.2"N 7°02'29.6"W

Een klein parkeerterrein met goede voorzieningen voor campers, kampeerbussen en zelfs tenten, want er zijn ook mooie, in terrassen aangelegde grasvelden, wat een beetje doet denken aan de wijngaarden langs de Douro. Het sanitair is redelijk schoon, er zijn een paar stopcontacten (die iedereen tegelijk wil gebruiken), vuilnisbakken en een uitstorttoilet om je tank te legen, er is water en wifi. En dat alles voor het kolossale bedrag van... € 0!



Gruta Nossa Senhora de Lourdes

Sanfins do Douro

41°17'31.1"N 7°30'51.7"W

De naam van dit kleine parkeerterrein lijkt een beetje vreemd, maar we komen er al snel achter dat er inderdaad een soort grot is met daarin een heiligenbeeld. Het is Onze-Lieve-Vrouw van Lourdes, vandaar de naam. De parking ligt aan de westkant van een heuvel en biedt een mooi uitzicht op het dal. We genieten van een schitterende oranje- en rode zonsopgang. Je zou er bijna een nachtje blijven...



Nightspot

41°10'38.55"N | 7°6'45.976"W

La Praia Fluvial de Foz do Sabor

Zoek je een mooie plek om van een zonnige dag te genieten, een stukje te gaan zwemmen of gewoon wat rond te peddelen?

Zoek niet verder! La Praia Fluvial de Foz do Sabor ligt aan de samenloop van de Sabor en de Douro en heeft alles wat je hartje begeert: grote speel- en ligweiden, waterpunten en barbecues waar iedereen gebruik van kan maken, en een strandje waar je je sup-board kunt opblazen en te water laten. Hoewel, dat is makkelijker gezegd dan gedaan.

Maar stel dat je er de hele dag over doet om je stand-up-paddle-surfplank op te blazen en dat het dan ineens avond is en de zon ondergaat... dan blijkt dit strandje ook nog eens de ideale nightspot te zijn! Waar je de nieuwe dag begint met een frisse duik, een warme douche (toiletgebouw onder Café Sabor) en een ontbijt met uitzicht op twee van de mooiste rivieren van Portugal.



De gastvrije *quinta*




Donderdag 3 oktober, we zijn er weer helemaal klaar voor. Na een dagje relaxen hebben we vandaag een lange rit voor de boeg. We gaan het dal van de Douro verkennen, dat beroemd is vanwege de wijnbouw (een niet onbelangrijk detail). Op het programma staan mooie zonnige wegen, uitkijkpunten over de rivier en puur geluk.

Toch loopt dat programma al bijna meteen in de soep. We besluiten een kleine omweg door Sabrosa te maken, dat claimt het geboortedorp van Fernão de Magalhães te zijn, de beroemde 15de-

eeuwse ontdekkingsreiziger die we in het Nederlands als Magellaan kennen. We moeten onze held natuurlijk even de gepaste eer gaan bewijzen, zeker nu we onze bus naar hem hebben vernoemd. Als we een paar foto's later weer willen instappen om te vertrekken, worden we aangesproken door Alfredo Martins, die bij de gemeente werkt en aanbiedt om wat meer over de streek te vertellen. Onze Fernão had zijn aandacht getrokken en hij heeft wel even tijd om er voor ons een bijzonder dagje van te maken, zoals al snel zal blijken.

Langs de Douro



Oorspronkelijke uitgave: © Editions Apogée, 2020
© Nederlandse uitgave: Uitgeverij Lannoo nv, Tielt, 2021
ISBN 978 94014 6702 5
D/2021/45/88 – NUR400/510
www.lannoo.com

Vertaling: Henriëtte Gorthuis
Boekverzorging: Asterisk*, Amsterdam

Alle rechten voorbehouden. Niets uit deze uitgave mag worden verveelvoudigd, opgeslagen in een geautomatiseerd gegevensbestand en/of openbaar gemaakt in enige vorm of op enige wijze, hetzij elektronisch, mechanisch of op enige andere manier zonder voorafgaande toestemming van de uitgever.

Als u opmerkingen of vragen hebt, dan kunt u contact opnemen met onze redactie:
redactiekunst@lannoo.com

This Dutch version may be distributed and sold throughout the world.